



**КОМИТЕТ ИМУЩЕСТВЕННЫХ ОТНОШЕНИЙ
АДМИНИСТРАЦИИ ПЕРМСКОГО МУНИЦИПАЛЬНОГО ОКРУГА**

РЕШЕНИЕ

о размещении объектов № 1474

Пермский край
Пермский округ

29.06.2023

Комитет имущественных отношений администрации Пермского муниципального округа разрешает Акционерному обществу «Газпром газораспределение Пермь» (ИНН 5902183841, ОГРН 1025900512670, почтовый адрес: 614000, г. Пермь, ул. Петропавловская, 43)

размещение объекта «Газопровод давлением до 1,2 Мпа, для размещения которого не требуется разрешения на строительство»

на землях государственная собственность на которые не разграничена

на срок 1 год с 29.06.2023 г. по 28.06.2024 г.

Местоположение: Пермский край, Пермский м.о., кв-л Придорожный, ул. Радужная, к дому 27.

Приложение: схема предполагаемых к использованию земель или части земельного участка.

Особые условия использования:

1. При размещении объекта учесть параметры ширины проезда улично-дорожной сети, во избежание сужения полосы отвода дороги.
2. Получение разрешения на производство земляных работ.

Заместитель председателя комитета,
начальник отдела муниципального
земельного контроля



М.В. Королева

Схема предполагаемых к использованию земель или части земельного участка





Объект: Газопровод давлением до 1,2 Мпа, для размещения которого не требуется разрешения на строительство
 Местоположение: расположенных по адресу: Пермский край, м.о. Пермский, кв-л Придорожный, ул. Радужная, к дому 27




Площадь земель или части земельного участка, кв.м.: **2528**
 Категория земель: земли населенных пунктов
 Вид разрешенного использования: -

Описание границ смежных землепользователей:
 От точки н1 до точки н2 - земельный участок с кадастровым номером 59:32:4090017:3097
 От точки н2 до точки н3 - земельный участок с кадастровым номером 59:32:4090017:3096
 От точки н3 до точки н4 - земельный участок с кадастровым номером 59:32:4090017:3095
 От точки н4 до точки н5 - земли общего пользования
 От точки н5 до точки н7 - земельный участок с кадастровым номером 59:32:4090017:3565
 От точки н7 до точки н11 - земли общего пользования
 От точки н11 до точки н12 - земельный участок с кадастровым номером 59:32:4090017:3565
 От точки н12 до точки н14 - земельный участок с кадастровым номером 59:32:4090017:3101
 От точки н14 до точки н15 - земельный участок с кадастровым номером 59:32:4090017:3090
 От точки н15 до точки н16 - земельный участок с кадастровым номером 59:32:4090017:3091
 От точки н16 до точки н18 - земельный участок с кадастровым номером 59:32:4090017:3093
 От точки н18 до точки н1 - земельный участок с кадастровым номером 59:32:4090017:3565

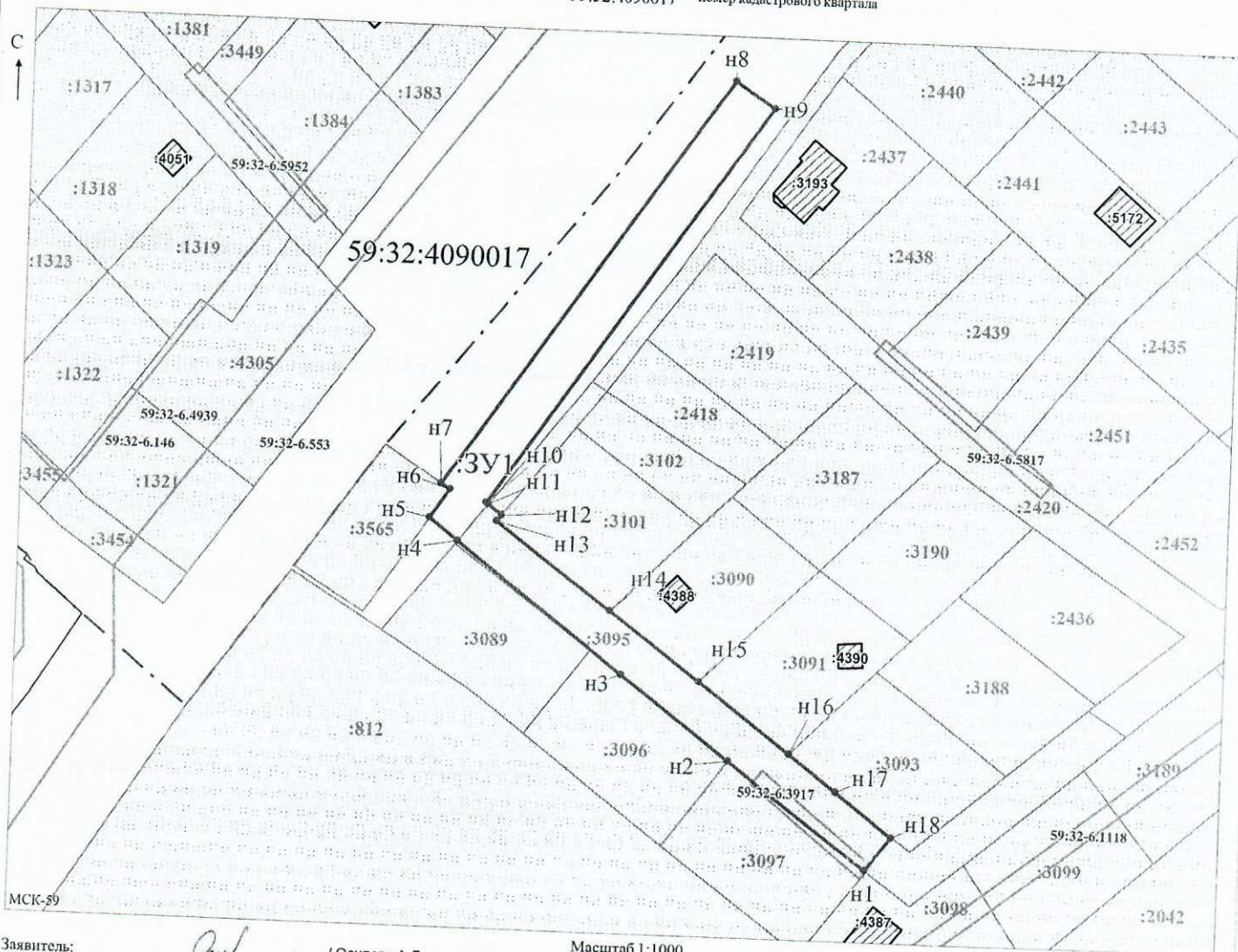
Каталог координат, м		
№ точки границы	X	Y
н1	499926.97	2207559.16
н2	499950.66	2207527.20
н3	499969.48	2207501.80
н4	499999.22	2207463.16
н5	500004.27	2207456.59
н6	500011.00	2207461.00
н7	500012.35	2207458.98
н8	500107.98	2207523.81
н9	500101.81	2207532.91
н10	500008.23	2207469.48
н11	500007.87	2207469.95
н12	500005.43	2207473.12
н13	500004.01	2207472.00
н14	499984.22	2207498.70
н15	499968.57	2207519.83
н16	499952.79	2207541.12
н17	499944.67	2207552.07
н18	499934.66	2207565.08
н1	499926.97	2207559.16

Условные обозначения:

-  - предполагаемый участок земель, на которых планируется размещение объекта
-  - границы и номер земельного участка, сведения о которых внесены в ЕГРН
-  - границы и номер объекта капитального строительства, сведения о которых внесены в ЕГРН
-  - граница кадастрового квартала

-  - зоны с особыми условиями использования территории, сведения о которых внесены в ЕГРН
-  - обозначение запрашиваемого земельного участка
-  - характерная точка границ земель или части земельного участка

59:32:4090017 - номер кадастрового квартала



Заявитель: Осипова А.Д. / Осипова А.Д. Масштаб 1:1000
 МП (подпись, расшифровка подписи)
 (для юридических лиц и индивидуальных предпринимателей)